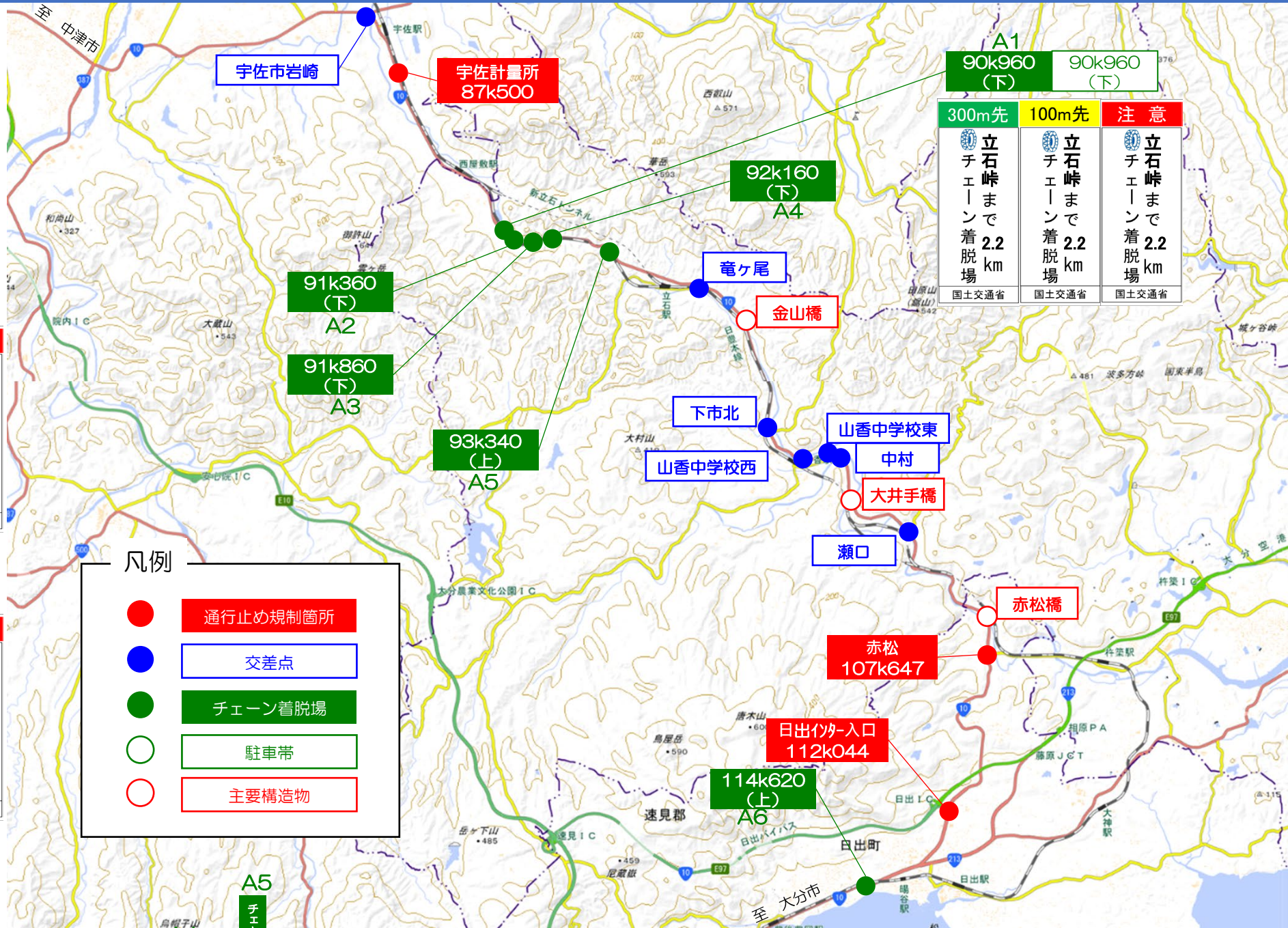


# 国道10号 立石峠・赤松峠通行止め規制箇所・チェーン着脱場



**凡例**

- 通行止め規制箇所
- 交差点
- チェーン着脱場
- 駐車帯
- 主要構造物

A1	
90k960 (下)	90k960 (下)
300m先	100m先
立石峠まで チェーン着脱場 2.2 km	立石峠まで チェーン着脱場 2.2 km
注意	注意
立石峠まで チェーン着脱場 2.2 km	立石峠まで チェーン着脱場 2.2 km
国土交通省	国土交通省

92k160 (下)		
300m先	100m先	注意
立石峠まで チェーン着脱場 1 km	立石峠まで チェーン着脱場 1 km	立石峠まで チェーン着脱場 1 km
国土交通省	国土交通省	国土交通省

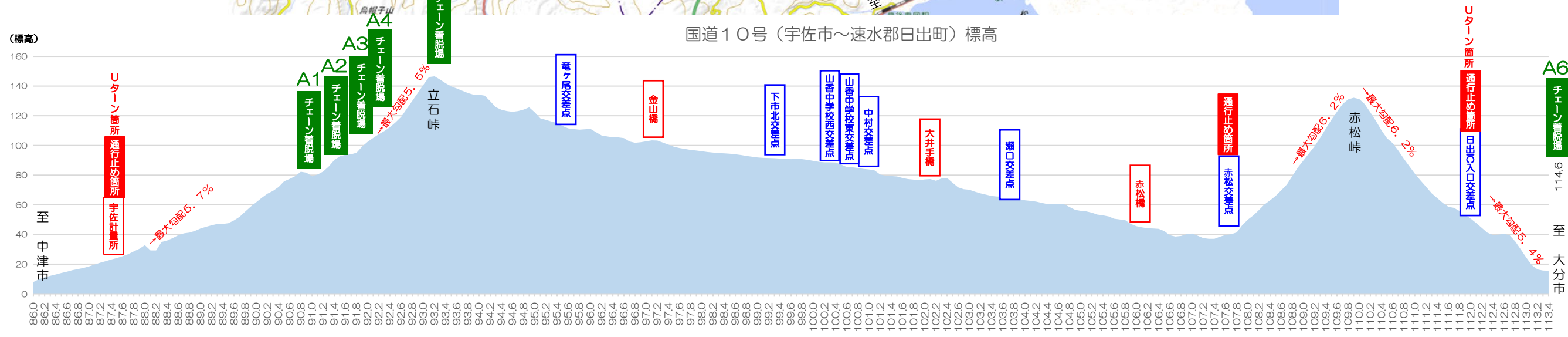
93k340 (上)		
300m先	100m先	注意
立石峠まで チェーン着脱場 0.2 km	立石峠まで チェーン着脱場 0.2 km	立石峠まで チェーン着脱場 0.2 km
国土交通省	国土交通省	国土交通省

114k620 (上)		
300m先	100m先	注意
赤松峠まで チェーン着脱場 5 km	赤松峠まで チェーン着脱場 5 km	赤松峠まで チェーン着脱場 5 km
国土交通省	国土交通省	国土交通省

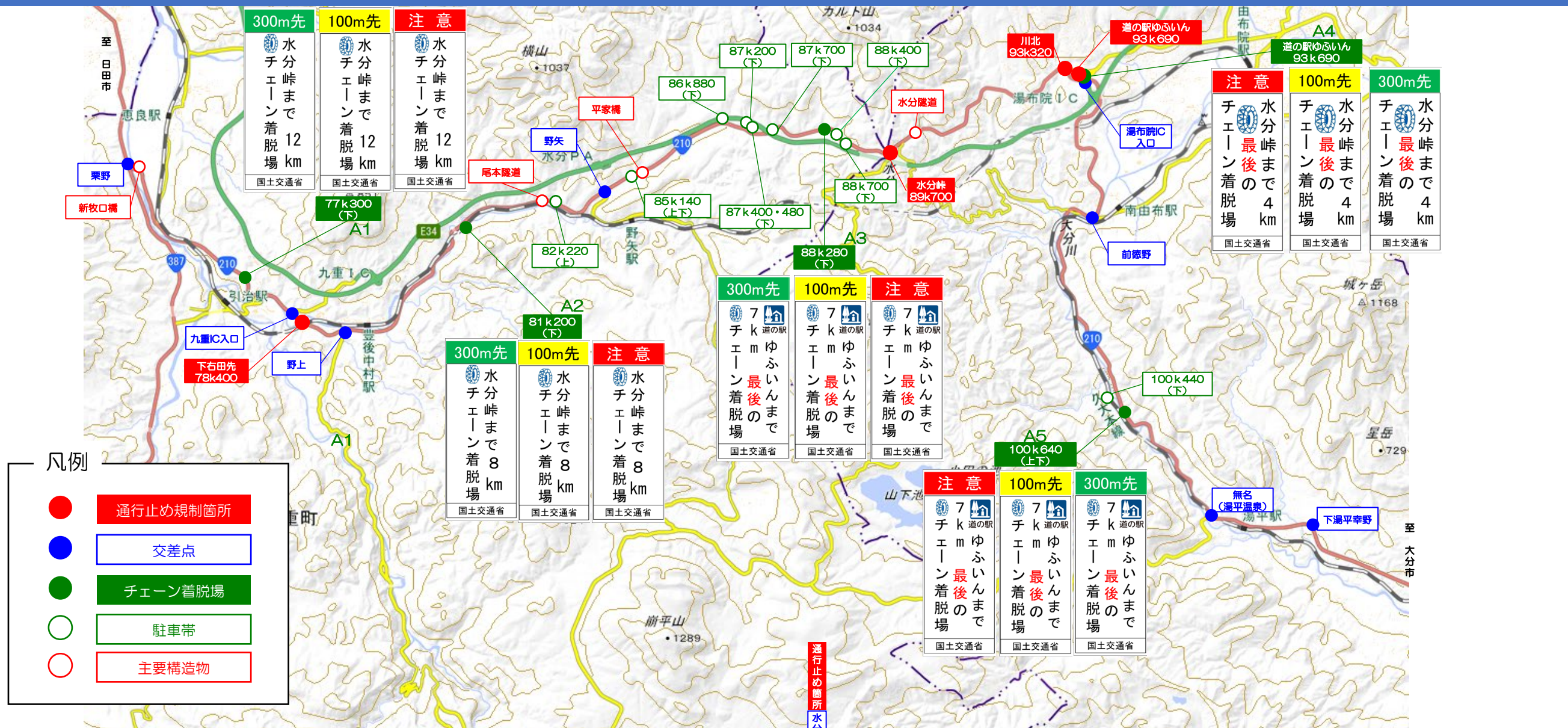
91k360 (下)		
300m先	100m先	注意
立石峠まで チェーン着脱場 1.8 km	立石峠まで チェーン着脱場 1.8 km	立石峠まで チェーン着脱場 1.8 km
国土交通省	国土交通省	国土交通省

91k860 (下)		
300m先	100m先	注意
立石峠まで チェーン着脱場 1.3 km	立石峠まで チェーン着脱場 1.3 km	立石峠まで チェーン着脱場 1.3 km
国土交通省	国土交通省	国土交通省

国道10号 (宇佐市～速水郡日出町) 標高



# 国道210号 水分峠通行止め規制箇所・チェーン着脱場



**凡例**

- 通行止め規制箇所
- 交差点
- チェーン着脱場
- 駐車帯
- 主要構造物

